


ESTRATTO AREA DI TRASFORMAZIONE SU ORTOFOTO AGEA 2021



INQUADRAMENTO ORTOFOTOGRAFICO



DISPOSIZIONI NORMATIVE

1. E' facoltà del soggetto attuatore di procedere alla realizzazione degli interventi, in attuazione del previgente Piano Particolareggiato, sulla base dei titoli edilizi rilasciati ed entro il termine di validità dei medesimi.

2. Entro la scadenza del quinquennio di efficacia del PO, a pena di decadenza, è facoltà del soggetto attuatore procedere alla rimodulazione delle funzioni e dell'assetto dei sub-comparti rimasti inattuati mediante presentazione di un Progetto unitario convenzionato di cui all'art. 121 della L.R. 65/2014 con i seguenti parametri:

Dimensionamento massimo complessivo: 26.500 mq SE

Categorie funzionali:

- turistico ricettivo (TR): 16.450 mq
- commerciale (CD): 2.000 mq
- direzionale e servizi (D): 8.050 mq

L'intervento dovrà rispettare:

- nella definizione dell'assetto planivolumetrico e architettonico le disposizioni normative del PO di cui al Capo I del Titolo II (componenti identitarie di rilevanza storico-insediativa) art. 36 delle NN.TT.A. del PO.
- i principi e le azioni volte alla sostenibilità ambientale in applicazione della disciplina di cui all'art. 54 delle NN.TT.A..

3. La convenzione dovrà disciplinare il completamento delle opere di urbanizzazione da completare in funzione del nuovo assetto urbanistico, e potranno essere articolate in stralci funzionali, garantendo il coordinamento con le fasi realizzative dell'approdo turistico presso il porto Mediceo.

DATI DIMENSIONALI GENERALI

UTOE 1

ST 10.700 mq SE (n.e.) 26.500 mq

CATEGORIE FUNZIONALI ai sensi dell'art. 99 LRT 65/2014

- | | |
|--|---|
| <input type="checkbox"/> residenziale | <input checked="" type="checkbox"/> turistico-ricettiva |
| <input type="checkbox"/> industriale e artigianale | <input checked="" type="checkbox"/> direzionale e di servizio |
| <input checked="" type="checkbox"/> commerciale al dettaglio | <input type="checkbox"/> commerciale all'ingrosso e depositi |



CHECK LIST VINCOLI DLGS 42/2004

■ Beni Culturali - Parte II Dlsg. 42/2004 (PS - Tav. ST02.A)

Beni Paesaggistici - Art. 136 - Parte III Dlsg. 42/2004 (PS - Tav. ST02.B)

- D.M. 03/12/1948 - G.U. n. 294 del 18/12/1948 - Zona litoranea nel comune di Livorno nel tratto cantiere navale o.t.o. - rio Ardenza con esclusione della parte costiera occupata dall'accademia navale.
- D.M. 28/01/1949 - G.U. n. 29 del 05/02/1949 - Zona situata nel comune di Livorno comprensiva delle frazioni di Antignano, Montenero e Quercianella;

Beni Paesaggistici - Art. 142 - Parte III Dlsg. 42/2004 (PS - Tav. ST02.B)

- lett. a - Territori costieri compresi nella fascia di profondità di 300 metri, a partire dalla linea di battigia, anche per i terreni elevati sul mare.
- lett. c - Fiumi, torrenti e corsi d'acqua iscritti negli elenchi previsti dal R.D. 11 dicembre 1933 n.1775 e relative sponde o piedi degli argini per una fascia di 150 metri ciascuna
- lett. f - Parchi e riserve nazionali o regionali, nonché i territori di protezione esterna dei parchi;
- lett. g - Territori coperti da foreste e da boschi, ancorché percorsi o danneggiati dal fuoco, e quelli sottoposti a vincolo di rimboschimento, come definiti dall'art.2, commi 2 e 6, del decreto legislativo 18 maggio 2001, n.227";
- lett. m - le zone di interesse archeologico
- zone territoriali omogenee A e B - ai sensi del D.M. 2 aprile 1968, n. 1444

DISCIPLINA PS - INVARIANTI STRUTTURALI

- **I invariante** - Morfotipo FON - Fondovalle
- **II Invariante** - Morfotipo non presente
- **III Invariante** - Morfotipo TPS3 - Insule Specializzate
- **IV Invariante** - Morfotipo non presente

CHECK LIST VINCOLI AMBIENTALI E IGIENICO SANITARI

- Vincolo Idrogeologico - R.D. n°3267/1923
- Aree di Rispetto Cimiteriale
- zona di rispetto cimiteriale ridotta con D.C.C.
- zona di rispetto cimiteriale 200 m
- Area di rispetto R.I.R.
- Elettrodotti e fasce di Rispetto
- | | |
|---|---|
| <input type="checkbox"/> D.P.A. sx/dx 19 mt | <input type="checkbox"/> D.P.A. sx/dx 28 mt |
| <input type="checkbox"/> D.P.A. sx/dx 22 mt | <input type="checkbox"/> D.P.A. sx/dx 31 mt |
| <input type="checkbox"/> D.P.A. sx/dx 27 mt | <input type="checkbox"/> D.P.A. sx/dx 32 mt |
- Fascia di Rispetto ferroviario (30m)
- Fascia di rispetto stradale - da verificare sulla Tavola QC.05






ESTRATTO AREA DI TRASFORMAZIONE








Legenda

Aree private

-  SF - Superficie Fondiaria
-  ARE - area e/o edificio da riqualificare
-  Vp - Verde Privato

Attrezzature, dotazioni e servizi di interesse generale

-  P2 - Aree di sosta di qualificazione degli insediamenti esistenti
-  Vpa - Parchi e verde pubblico attrezzato
-  S - aree per sedi stradali
-  Pv - Parcheggi Verdi
-  Pzv - Piazze verdi

